



инв.спр. - 2

АДМИНИСТРАЦИЯ ГОРОДА ПЕРМИ
ДЕПАРТАМЕНТ ЗЕМЕЛЬНЫХ ОТНОШЕНИЙ

РЕШЕНИЕ

о размещении объектов № 21-01-44-1146 от 26 АВГ 2021

г. Пермь, ул. Сибирская, 15

Департамент земельных отношений администрации города Перми в соответствии с пунктом 3 статьи 39.36 Земельного кодекса Российской Федерации, Положением о порядке и условиях размещения объектов на землях или земельных участках, находящихся в государственной или муниципальной собственности, на территории Пермского края без предоставления земельных участков и установления сервитутов, публичного сервитута, утвержденным постановлением Правительства Пермского края от 22.07.2015 № 478-п, заявлением от 17 августа 2021 г. № 21-01-06-12850

разрешает ООО «ИРТЭМ» (ИНН 5906001482, ОГРН 1025901364455, адрес юридического лица: 614066, г. Пермь, ул. Мира, д. 68А)

размещение объекта: элементы благоустройства территории, в том числе малые архитектурные формы, за исключением некапитальных нестационарных строений и сооружений, рекламных конструкций, применяемых как составные части благоустройства территории (твердое покрытие места накопления твердых коммунальных отходов)

способ размещения объекта: наземный

на землях: государственная собственность на которые не разграничена

на срок: один год

местоположение: г. Пермь, Индустриальный район, ул. 9-го Мая.

Территория, согласно схеме, расположена в зонах с особыми условиями использования территорий: приаэродромная территория аэродрома аэропорта Большое Савино; III пояс Зоны санитарной скважины 1 ООО «Новогор-Прикамье» в м/р Парковый г. Перми.

ООО «ИРТЭМ»:

1. Соблюдать Правила использования воздушного пространства, установленные постановлением Правительства Российской Федерации от 11 марта 2010 г. № 138 «Об утверждении Федеральных правил использования воздушного пространства Российской Федерации».

2. Соблюдать санитарные правила и нормы, установленные постановлением Главного государственного санитарного врача Российской Федерации от 14 марта 2002 г. № 10 «О введении в действие санитарных правил и норм «Зоны санитарной охраны источников водоснабжения и водопроводов питьевого назначения. СанПиН 2.1.4.1110-02».

3. Соблюдать требования пункта 3.6 Правил благоустройства и содержания территории в городе Перми, утвержденных решением Пермской городской Думы от 18 декабря 2018 г. № 265.

Приложение: схема предполагаемых к использованию земель или части земельного участка (на 2 л. в 1 экз.).

И.о. заместителя главы
администрации города Перми – начальника
департамента земельных отношений
администрации города Перми



м.п.

Е.Н. Гонцова

Схема предполагаемых к использованию земель или части земельного участка

Объект: Место накопления твердых коммунальных отходов

Местоположение: Пермский край, г. Пермь, р-н Индустриальный, ул. 9-го Мая
(согласно сведениям государственного кадастра недвижимости)

Площадь земель или части земельного участка, кв. м: 400

Категория земель: Земли населённых пунктов
(при наличии)

Вид разрешенного использования: твёрдое покрытие места накопления твердых
коммунальных отходов
(при наличии)



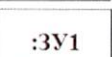





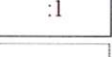

Каталог координат, м		
№ точки границы	X	Y
1	514757.86	2228633.08
2	514766.92	2228649.42
3	514747.95	2228659.80
4	514739.29	2228643.19

Описание границ смежных землепользователей:


От точки 1 до точки 1 - земли общего пользования



Масштаб 1: 800

Условные обозначения			
	Границы участка земель, на которых планируется размещение		Обозначение границы охранной зоны
	Обозначение участка земель, на которых планируется размещение		Граница охранной зоны
	Границы земельного участка, сведения о котором внесены в ЕГРН		Обозначение границы территориальной зоны
	Обозначение кадастрового номера земельного участка		Граница кадастрового квартала
	Границы объекта капитального строительства, сведения о котором внесены в ЕГРН		Обозначение кадастрового квартала

Заявитель:



(подпись, расшифровка подписи)



Верно